

Revista Mexicana de Enfermería Cardiológica

Volumen **12**
Volume

Número **2**
Number




Mayo-Agosto **2004**
May-August

Artículo:




Un paseo por Xochimilco

Derechos reservados, Copyright © 2004:
Sociedad Mexicana de Cardiología

**Otras secciones de
este sitio:**

-  [Índice de este número](#)
-  [Más revistas](#)
-  [Búsqueda](#)

***Others sections in
this web site:***

-  [Contents of this number](#)
-  [More journals](#)
-  [Search](#)



www.Medigraphic.com

Un paseo por Xochimilco

Lic. Enf. Ma. de los Ángeles Lorenzo Cruz,* E.A.S.E Martha Patricia Carlón Correa*

* Instituto Nacional de Cardiología "Ignacio Chávez".
Servicio Cardiología Pediátrica Turno Vespertino.

RESUMEN

Este trabajo es una invitación a conocer la Delegación Xochimilco, que cuenta con una gran historia que da origen a un amplio acervo cultural y recreativo. Sus canales y trajineras, invitan al turismo a disfrutar de un agradable paseo y recrearse con sus festividades donde se aprecian sus costumbres y tradiciones que han subsistido para enriquecernos, a pesar de los embates de la civilización.

Palabras clave: Xochimilco, historia, turismo, festividades.

ABSTRACT

This paper tries to be an invitation to visit Xochimilco District, which counts on a magnificent history giving emergence to a wide cultural and entertaining tradition. Its canals and pictures-que boats invite tourists to enjoy a wonderful stroll and get amused with its festivities where Xochimilco customs and traditions may be appreciated. These customs have survived in order to enrich our lives, no matter civilization blows.

Key words: Xochimilco, history, tourism, festivities.

INTRODUCCIÓN

Xochimilco, palabra náhuatl que significa Lugar de la Sementera Florida. Se localiza al Suroriente del D.F., colinda al Norte con la Delegación Iztapalapa, al Sur con Milpa Alta, al Este con Tláhuac y al Oeste con Tlalpan, tiene una extensión territorial de 125.2 kilómetros cuadrados, que representa el 8.4% del D.F. Está conformada: por 14 pueblos y 18 barrios.¹ Actualmente tiene 368,798 habitantes.

Los hallazgos más antiguos de la región durante la época prehispánica son restos fósiles de mamuts, que datan de 5,000 ó 4,000 años a.C. Hacia el año de 1254 d.C., en Cuahilama, se instaló la primera de las

siete tribus nahuatlacas procedente de Chicomos-toc.² Aquellos pobladores dedicados a la agricultura, fundaron su señorío con Acatonalli, su primer gobernante, quien ante la terrible escasez de alimentos propone ante el Consejo de Ancianos, sobreponer en el lago unas varas y cieno, creando así las chinampas en la zona lacustre del valle, comenzando a producir maíz, chile, calabaza y principalmente flores; desde entonces se le llamó Xochimilco, "Sementera de Flores", tuvo un total de 20 gobernantes, dentro de los cuales destaca, la llegada al trono de una mujer Tlazocihuapill.³ En el período de la conquista Hernán Cortés y su ejército entraron a Xochimilco en 1521. En 1559 el Rey de España concedió a Xochimilco el título de Noble Ciudad y su escudo de armas, mediante Cédula Real firmada en Valladolid, España. Entre los personajes que destacan en esta época, se encuentra al ilustre xochimilca Martín de la Cruz, autor de "Xihuipantli macehual amanto" conocido en todo el mundo como "Herbario Azteca", es el libro de medicina más antiguo que se ha escrito en el Continente Americano, se encuentra actualmente en

Recibido para publicación: 14 de agosto 2003
Aceptado para publicación: 16 de mayo 2003

Dirección para correspondencia:
Lic. Enf. Ma. de los Ángeles Lorenzo Cruz
Instituto Nacional de Cardiología "Ignacio Chávez".
Juan Badiano No. 1, Col. Sección XVI. Del. Tlalpan, CP. 14080.
Tel: 55732911 Ext. 1335.

el Vaticano.⁴ Durante el movimiento de independencia, Xochimilco participó con su contingente dentro del grupo Suriano en 1815 después del fusilamiento del General José María Morelos y Pavón. Durante el Porfiriato se construyeron las casas de agua, bombas y red hidráulica para conducir el agua de los manantiales de Xochimilco a la Ciudad de México. En 1908, el Presidente Porfirio Díaz inauguró el servicio de tranvía eléctrico a Xochimilco. En 1914 época revolucionaria, tuvo lugar en Xochimilco el histórico encuentro entre Francisco Villa y Emiliano Zapata, para firmar la alianza conocida como el “Pacto de Xochimilco”.

Dentro de los atractivos turísticos de Xochimilco encontramos, el Museo Dolores Olmedo Patiño inaugurado en 1994, con colecciones de Diego Rivera, Frida Kahlo e ilustraciones de la rusa Angelina Belfo; el Museo Arqueológico de Xochimilco se inauguró en 1979 por el entonces Presidente de la República Lic. José López Portillo, donde se exhiben más de 2,000 piezas arqueológicas; la Zona Arqueológica de Cuahilama, en náhuatl significa Cabeza de Anciana fue descubierta en 1894, por el anticuario Nicolás Islas Bustamante; posee 10 petroglifos de manufactura mexicana realizadas entre los años 1400 y 1500 d.C. Actualmente se conserva el convento e iglesia de San Bernardino de Siena, hoy Parroquia. Fundada por la orden Franciscana entre los años 1543 y 1550, por Fray Francisco de Soto. El nombre de la parroquia se atribuye a San Bernardino de Siena un santo italiano, que fue proclamado patrón de Xochimilco al terminar con la peste del cocolixtle.⁵ La construcción de los embarcaderos comenzó debido a la gran demanda que tenía el comercio durante el siglo XVII, entrando más de mil canoas diariamente ya que en tiempo de los aztecas, la gente se transportaba en trajineras o chalupas de Xochimilco a Tenochtitlán. En la actualidad los embarcaderos, sirven para que los paseantes se embarquen en las trajineras y así realizar recorridos por la zona lacustre y turística, en 8 embarcaderos: Fernando Celada, Cuemanco, Salitre, San Cristóbal, Belén, Santa María, Nuevo Nativitas, y Caltongo. El nombre de chinampas proviene de la palabra náhuatl chinamitl, que significa “seto o cerco de cañas”. La UNESCO consideró que, los asentamientos de México y de Xochimilco, edificados a partir de islotes ganados a un extenso lago, encerrados en un Valle a 2,200 metros de altura, son prueba elocuente del espíritu creador y de los esfuerzos del hombre, para formar un hábitat en un medio geográfico poco favorable, por lo que la zona chinampera fue declarada “Patri-

monio Cultural de la Humanidad”.⁶ Los canales de Xochimilco son famosos en todo el mundo, por su belleza natural, ya que nacieron una vez que las chinampas quedaron asentadas sobre el enramado que las constituye, dentro de sus principales canales se encuentra el de Cuemanco que se usa como pista internacional de remo. Xochimilco es un lugar lleno de folklore que ofrece entre otras cosas los pintorescos mercados que aún conservan la tradición y colorido que los hace ser únicos. La comercialización y producción de plantas se lleva a cabo en la misma región y cuenta con cuatro mercados el Palacio de la Flor, Mercado Madreselva, Mercado San Luis y el mercado de plantas, flores y hortalizas de Cuemanco, considerado el más grande de Latinoamérica y el tercero a nivel mundial.⁹ El Centro Deportivo Xochimilco, se inauguró el 4 de septiembre de 1964. El Parque Ecológico de Xochimilco, se desarrolló con el objetivo de conservar la flora y fauna; la magna obra se inició en 1991, por sus dimensiones es considerada uno de los parques más grandes de Latinoamérica.

Tras más de 300 años, Xochimilco es sede del festival más hermoso por su tradición: La Flor más Bella del Ejido, desfile de flores que encarnadas en mujeres recrean la época en que se le rendía culto a la flor convertida en deidad: Xochiquetzal que significa “Flor de Quetzal, Flor Preciosa”. La tradición de las nieves desde los primeros señoríos xochimilcas, tenía un sentido religioso, pues sólo podía ser consumido por los sacerdotes y los grandes señores, era traído desde los volcanes Popocatepetl e Iztaccíhuatl. Uno de los eventos más importantes en Xochimilco es la Feria de la Nieve, existe desde 1529 siendo institucionalizada por Fray Martín de Valencia llevándose a cabo en el pueblo de Santiago Tulyehualco. Los dulces cristalizados, se han convertido en una actividad atractiva en manos de las familias de Santa Cruz Acalpixca, quienes desde hace más de 100 años han preservado la singular tradición, a raíz de esta actividad surgió la costumbre de organizar la Feria del Dulce Cristalizado, que se celebra desde hace 18 años. La Feria de las Flores se realiza en el Mercado de Plantas y Hortalizas de Cuemanco. Éstas son algunas de las festividades más importantes de este lugar. Dentro de las fiestas religiosas la más importante es la del Niño, su nombre quiere decir niño del lugar, es la imagen más venerada, a quien desde hace más de 200 años innumerables milagros se le atribuyen. En el siglo XVI, Martín Cortés de Alvarado importante cacique, funda una capellanía cerca de Xochimilco con un niño Dios de Colorín, el cual fue hecho por manos indígenas xochimilcas en

uno de los talleres artesanales Franciscanos, se dice que parte del fervor destinado al Niñopa se debía a que era “Un señor de indios”. El Niñopa no tiene un lugar de adoración exclusivo, su templo son las casas de los habitantes de Xochimilco.

Entre los principales mitos y leyendas existentes en Xochimilco destacan: la Diosa Cihuacóatl, a quien también se le conoce como la Llorona, se dice que entre los augurios de la Conquista el sexto prodigio y señal fue que muchas veces y muchas noches, se oía una voz de mujer que a grandes voces lloraba y decía clamando angustiada: “...Hijos míos... amados hijos del Anáhuac, vuestra destrucción está próxima...” “... ¿A dónde os podré llevar y esconder?... para que escapéis a tan funesto destino... hijos míos...”⁷ La historia del ahuehuete del Barrio de San Juan, menciona que este árbol fue traído por Cuauhtémoc en

agradecimiento a que el Señor de Xochimilco le prestó gente para defender a Tenochtitlán de la invasión española, este árbol es el segundo, más viejo del D.F., después del árbol de la noche triste.

REFERENCIAS

1. *Catálogo Nacional Monumentos Históricos Muebles*. Xochimilco. Distrito Federal (México): DDF-INAH; 1987.
2. *Xochimilco Monografía*. México: Xochimilco Gobierno de la Ciudad de México; 1996.
3. *Xochimilco Guía Turística*. México. Gobierno del Distrito Federal; 9.
4. Cordero LR. *Xochimilco tradiciones y costumbres*. Distrito Federal (México): CONACULTA; 2001.
5. Catálogo Nacional Monumentos Históricos. *Op Cit* 75-203.
6. *Xochimilco Guía Turística*. *Op Cit* 1, 49-50.
7. *Visión de los vencidos, relaciones indígenas de la conquista*. México: UNAM; 1992.